

CARTOGRAFIA SCREENING DI V.INC.A










DI PIANI/PROGRAMMI/PROGETTI/INTERVENTI/ATTIVITA'
LOCALIZZATI NEI SITI DI IMPORTANZA COMUNITARIA
(ai sensi del DPR 357/97 e s.m.i)

CARTA DEGLI HABITAT

**RICHIEDENTE: COCCIA RENATO (DELEGATO) - OPERE
DI RISTRUTTURAZIONE EDILIZIA (ART. 7, COMMA 1,
LETT. "D" DELLA LR 1/2015) CONSISTENTI IN OPERE
DI MIGLIORAMENTO SISMICO DA EFFETTUARSI SU UN
IMMOBILE AD USO RESIDENZIALE GRAVEMENTE
DANNEGGIATO DAGLI EVENTI SISMICI A FAR DATA 24
AGOSTO 2016 E SUCCESSIVI SITO IN NORCIA VIALE
MONTEDORO N. 19 CENSITO CATASTALMENTE AL
FOGLIO 92 PART 404 SUB 4**

1:25.000

LEGENDA

	PERIMETRO SIC/ZPS	IT5210071_Monti Sibillini
	HABITAT	 6210
	IT5210059_Marcite di Norcia	 I026
	92A0	ctr
	B	CTR - scala 1:5.000
	C	
	E	
	I026	
	P	

