

Prot. n.

Cl. 7.10.4/2026/SEG_S2/698

Pr. 372/26

Egr.
Dott. Arch. Carlo Melfi
S.P.M. s.r.l
spm@pec.it

e p.c.

Nucleo Carabinieri Parco – Norcia
trasmessa via pec

OGGETTO: Richiesta autorizzazione al sorvolo con drone per motivi professionali della frazione di Nottoria nel Comune di Norcia (PG).

In riferimento alla Vs. richiesta, acquisita al protocollo del Parco n. 4331 del 05/06/2026, relativa alla possibilità di svolgimento delle attività di cui all'oggetto, si rilascia l'autorizzazione n. 179 del 12/06/2026.

Cordiali saluti

MP

Il Direttore

Dott.ssa Maria Laura Talamè



Esito di richiesta di Autorizzazione e Valutazione d'incidenza ambientale

(art.11, comma 3 L.394/91 e art. 5 DPR 357/97)

N° 179 Del 12/06/2026	OGGETTO: RICHIESTA AUTORIZZAZIONE AL SORVOLO CON DRONE PER MOTIVI PROFESSIONALI DELLA FRAZIONE DI NOTTORIA NEL COMUNE DI NORCIA (PG). PR. 372/26
--------------------------	---

IL DIRETTORE

Vista la richiesta, di autorizzazione al sorvolo con drone inoltrata dal Dott. Arch. Carlo Melfi, in qualità di titolare della società "S.P.M. s.r.l, relativa a rilievi tecnici tramite drone da realizzarsi a Nottoria, nel Comune di Norcia, acquisita al prot. del Parco al n. 4331 del 05/06/2026.

Preso atto che il richiedente è stato incaricato dal Comune di Norcia per la redazione del Progetto di Fattibilità Tecnica ed Economica relativo alla sistemazione delle "Infrastrutture a rete e opere puntuali nella frazione. di Nottoria nel Comune di Norcia (PG) inserito nell'Ordinanza Speciale del Commissario Straordinario n. 64 del 28 novembre 2023".

Considerato che i rilievi con drone sono propedeutici alla redazione del suddetto progetto.

Preso atto che il sorvolo è previsto per il 18/06/2026 alle ore 10.

Visto il documento istruttorio, allegato al presente atto quale parte integrante e sostanziale, che si condivide.

Considerato che l'intervento è stato sottoposto a valutazione d'incidenza ambientale, ai sensi del D.P.R. 357/97, della DGR Marche 1661/20 e della DGR Umbria 360/21, con esito positivo in quanto si ritiene che le opere in oggetto non comportino un'incidenza negativa significativa nei confronti degli habitat e delle specie, floristiche e faunistiche, di cui alla ZSC/ZPS interessate

Ritenuto opportuno autorizzare, ai sensi dell'art. 11 comma 3 della legge 394/1991 e dell'art. 5 del DPR 357/97, il pilota Angelo Marra (regolarmente abilitato all'uso del drone) per conto della società "S.P.M. s.r.l, allo svolgimento dei rilievi tecnici con drone nella giornata del 18 giugno 2026, nelle aree indicate dalla cartografia allegata al presente provvedimento, compatibilmente con le condizioni meteo.

In virtù:

- del D.M. del 03/02/1990;
- dell'art. 1 c. 3 del regolamento ENAC per mezzi aerei a pilotaggio remoto;
- della legge n. 394/91 e s.m.i. e, in particolare, l'art. 11 comma 3;
- del *Disciplinare per lo svolgimento di attività sportive ed escursionistiche e di manifestazioni motoristiche nel territorio del Parco Nazionale dei Monti Sibillini*, approvato con DCS n. 34 del 28/06/2007 e s.m.i.;
- del D.P.R. n. 357/97 e s.m.i.;
- delle Misure di conservazione dei siti Natura 2000 (*adozione definitiva D.C.D n. 19 del 04/07/2016, approvazione D.G.R. Marche n. 823 del 25/07/2016*);
- DGR Umbria n. 123/2013;
- della DGR Umbria n. 360/2021;
- della Convenzione (Rep. A-C 101 del 06/08/2021) tra la Regione Umbria e l'Ente Parco Nazionale dei Monti Sibillini per l'affidamento all'Ente Parco della gestione del sito Natura

2000 ZSC/ZPS IT 5210071 "Monti Sibillini (versante umbro)" e contestuale affidamento della procedura di Valutazione di Incidenza Ambientale, approvata con D.C.D. n. 48 del 30/07/2021 e sottoscritta in data 04/08/2021;

- del D.Lgs. n. 165/2001;
- dello Statuto del Parco;

Per quanto di competenza e fatto salvo il diritto dei terzi,

RILASCIA IL SEGUENTE PROVVEDIMENTO

di nulla osta e valutazione d'incidenza ambientale positiva, ai sensi degli artt. 6, 11 e 13 della Legge 394/91 e s.m.i., e dell'art. 5 del DPR 357/97 e s.m.i., al pilota Angelo Marra (ITA-RP-000008713abt) per conto della società "S.P.M. s.r.l, al sorvolo con drone, per la realizzazione di rilievi tecnici a Nottoria, il 18 giugno 2026, compatibilmente con le condizioni meteo, nel rispetto delle seguenti prescrizioni:

1. Le località autorizzate per il sorvolo con drone sono quelle indicate nella cartografia allegata al presente provvedimento;
2. i sorvoli dovranno evitare, per quanto possibile, zone in cui sono presenti persone, singole e/o in gruppo, non coinvolte nelle operazioni di volo e delle riprese video;
3. la durata di sorvolo dovrà essere limitata nel tempo e nello spazio, allo stretto indispensabile per l'effettuazione delle riprese video;
4. le immagini acquisite non possono essere utilizzate per scopi pubblicitari/commerciali;
5. l'utilizzatore del drone dovrà avere sempre con sé la presente autorizzazione e la cartografia allegata.

Il periodo di sorvolo di cui alla presente autorizzazione potrà essere modificato con lettera del Direttore, previa istanza motivata del richiedente.

Le attività dovranno in ogni caso svolgersi nel pieno rispetto di quanto previsto dall'art. 11 della Legge 394/1991.

Si attesta l'avvenuta verifica dell'inesistenza di situazioni anche potenziali di conflitto di interesse ai sensi dell'art. 6 bis della l. 241/1990.

Il Direttore

Dott.ssa *Laura Talamè*



Servizio Gestione del Territorio e Sviluppo Sostenibile

DOCUMENTO ISTRUTTORIO Allegato all'autorizzazione

N° 179
Del 12/06/2026
OGGETTO: RICHIESTA AUTORIZZAZIONE AL SORVOLO CON DRONE PER MOTIVI PROFESSIONALI DELLA FRAZIONE DI NOTTORIA NEL COMUNE DI NORCIA (PG).
PR. 372/26

Vista la richiesta, di autorizzazione al sorvolo con drone inoltrata dal Dott. Arch. Carlo Melfi, in qualità di titolare della società "S.P.M. s.r.l, relativa a rilievi tecnici tramite drone da realizzarsi a Nottoria, nel Comune di Norcia, acquisita al prot. del Parco al n. 4331 del 05/06/2026.

Preso atto che il richiedente è stato incaricato dal Comune di Norcia per la redazione del Progetto di Fattibilità Tecnica ed Economica relativo alla sistemazione delle "Infrastrutture a rete e opere puntuali nella frazione. di Nottoria nel Comune di Norcia (PG) inserito nell'Ordinanza Speciale del Commissario Straordinario n. 64 del 28 novembre 2023".

Considerato che i rilievi con drone sono propedeutici alla redazione del suddetto progetto.

Preso atto che il sorvolo è previsto per il 18/06/2026 alle ore 10.

Dato atto che l'estensione delle aree previste e autorizzate per il sorvolo sono indicate nella cartografia allegata al presente provvedimento.

Preso atto che il drone sarà pilotato dal pilota Angelo Marra, abilitato alla guida droni con attestato (ITA-RP-000008713abt).

Preso atto che il drone utilizzato per le riprese è il modello DJI Phantom 4 RTK con N.S. 0V2SJ6KRA40273 e targa ITAcsvb7oqpafb6.

Visto il regolamento ENAC per mezzi aerei a pilotaggio remoto.

Vista la Legge n. 394/91 e s.m.i. (Legge quadro sulle aree protette) e, in particolare l'art.11, il quale vieta "le attività e le opere che possono compromettere la salvaguardia del paesaggio e degli ambienti naturali tutelati con particolare riguardo alla flora e alla fauna protette e ai rispettivi habitat" e, in particolare vieta, alla lettera a) "[...] il disturbo delle specie animali [...]" e, alla lettera h) "il sorvolo di velivoli non autorizzati, salvo quanto definito dalle leggi sulla disciplina del volo".

Considerato che il sorvolo riguarda aree ricadenti in zona 2 "ambito periferico antropizzato" di cui al D.M. 03/02/1990.

Rilevato, altresì, che le zone di sorvolo ricadono prevalentemente in zona D "di promozione economica e sociale" e in parte in zona C "di protezione", di cui al Piano Per il Parco.

Rilevato che l'area di sorvolo, ricadente nel territorio del Comune di Norcia, rientra in aree della rete Natura 2000 e in particolare nella ZPS-ZSC IT5210071 "Monti Sibillini (versante umbro)".

Preso atto, pertanto, che l'attività in oggetto deve essere soggetta a valutazione d'incidenza ambientale ai sensi del D.P.R. n. 357/97 e s.m.i. e della DGR Umbria 360/21.

Visto il format proponente screening firmato dal Dott. Arch. Carlo Melfi.

Ritenuto che le informazioni riguardanti lo svolgimento dell'attività e le conoscenze detenute da questo Ente sui suddetti siti Natura 2000, nonché l'avvenuta adozione di Misure di conservazione

sito-specifiche (DGR Umbria n. 123 del 20/02/2013), siano sufficienti per sottoporre l'attività medesima a screening di incidenza.

Considerato che l'attività non interessa direttamente habitat e specie di cui all'allegato 1, 2 e 4 della Direttiva 92/43/CEE.

Viste le Misure di conservazione dei siti Natura 2000 – Misure generali e regolamentari (Documento C) - approvate con D.C.D. n. 19 del 04/07/2016 le quali vietano il sorvolo nella zona A "riserva integrale" di cui al Piano per il Parco.

Visto l'esito positivo dello screening valutatore (ID: 340347) dove si afferma che "...Si ritiene che l'attività, non interferirà in maniera negativa con gli elementi ecologici che hanno portato alla costituzione delle ZPS- ZSC sopra indicate, e quindi si ritiene compatibile con gli specifici obiettivi di conservazione per specie e habitat di interesse comunitario".

Ritenuto, quindi, che l'attività in oggetto possa essere autorizzata ai sensi degli artt. 6, 11 comma 3) e 13 della legge n. 394/1991.

Ritenuto, pertanto, che dallo svolgimento dell'attività richiesta non derivi un pregiudizio per la tutela degli ambienti naturali e per le specie di fauna selvatica presenti nell'area di sorvolo a condizione che l'attività avvenga nel rispetto di specifiche prescrizioni;

Ritenuto opportuno autorizzare, ai sensi dell'art. 11 comma 3 della legge 394/1991 e dell'art. 5 del DPR 357/97, il pilota Angelo Marra (regolarmente abilitato all'uso del drone) per conto della società "S.P.M. s.r.l, allo svolgimento dei rilievi tecnici con drone nella giornata del 18 giugno 2026, nelle aree indicate dalla cartografia allegata al presente provvedimento, compatibilmente con le condizioni meteo.

In virtù:

- del D.M. del 03/02/1990;
- dell'art. 1 c. 3 del regolamento ENAC per mezzi aerei a pilotaggio remoto;
- della legge n. 394/91 e s.m.i. e, in particolare, l'art. 11 comma 3;
- del *Disciplinare per lo svolgimento di attività sportive ed escursionistiche e di manifestazioni motoristiche nel territorio del Parco Nazionale dei Monti Sibillini*, approvato con DCS n. 34 del 28/06/2007 e s.m.i.;
- del D.P.R. n. 357/97 e s.m.i.;
- delle Misure di conservazione dei siti Natura 2000 (DGR Umbria n. 226 del 23/02/2009 e s.m.i.);
- DGR Umbria n. 123/2013;
- della DGR Umbria n. 360/2021;
- della Convenzione (Rep. A-C 101 del 06/08/2021) tra la Regione Umbria e l'Ente Parco Nazionale dei Monti Sibillini per l'affidamento all'Ente Parco della gestione del sito Natura 2000 ZSC/ZPS IT 5210071 "Monti Sibillini (versante umbro)" e contestuale affidamento della procedura di Valutazione di Incidenza Ambientale, approvata con D.C.D. n. 48 del 30/07/2021 e sottoscritta in data 04/08/2021;
- del D.Lgs. n. 165/2001;
- dello Statuto del Parco;

SI PROPONE DI CONCEDERE L'AUTORIZZAZIONE

di nulla osta e valutazione d'incidenza ambientale positiva, ai sensi degli artt. 6, 11 e 13 della Legge 394/91 e s.m.i., e dell'art. 5 del DPR 357/97 e s.m.i., al pilota Angelo Marra (ITA-RP-000008713abt) per conto della società "S.P.M. s.r.l, al sorvolo con drone, per la realizzazione di rilievi tecnici a Nottoria, il 18 giugno 2026, compatibilmente con le condizioni meteo, nel rispetto delle seguenti prescrizioni:

1. Le località autorizzate per il sorvolo con drone sono quelle indicate nella cartografia allegata al presente provvedimento;
2. i sorvoli dovranno evitare, per quanto possibile, zone in cui sono presenti persone, singole

e/o in gruppo, non coinvolte nelle operazioni di volo e delle riprese video;

3. la durata di sorvolo dovrà essere limitata nel tempo e nello spazio, allo stretto indispensabile per l'effettuazione delle riprese video;
4. le immagini acquisite non possono essere utilizzate per scopi pubblicitari/commerciali;
5. l'utilizzatore del drone dovrà avere sempre con sé la presente autorizzazione e la cartografia allegata.

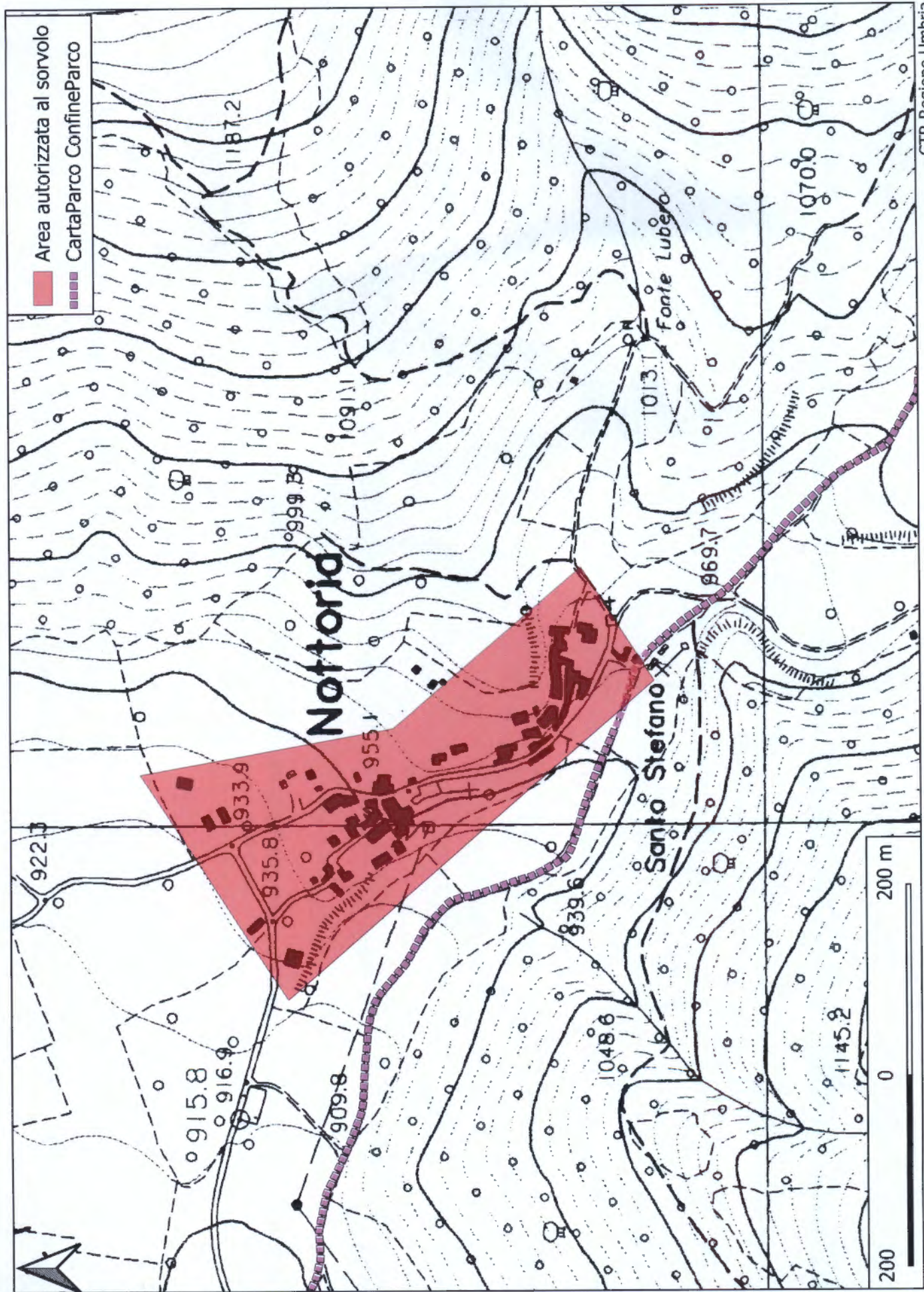
Il periodo di sorvolo di cui alla presente autorizzazione potrà essere modificato con lettera del Direttore, previa istanza motivata del richiedente.

Le attività dovranno in ogni caso svolgersi nel pieno rispetto di quanto previsto dall'art. 11 della Legge 394/1991.

Il sottoscritto, in relazione al presente provvedimento, dichiara, ai sensi dell'art. 47 D.P.R. 445/2000, di non trovarsi in situazioni anche potenziali di conflitto di interesse ai sensi dell'art. 6 bis della L. 241/1990.

Il Responsabile del Procedimento
Dott. Geom. Maurizio Piccini





Albo Pretorio - Sibillini

Provincia di Macerata

<https://albo.sibillini.net>

15 giugno 2026

Oggetto: Referto pubblicazione atto all'Albo Pretorio

Si restituisce, munito del referto di pubblicazione all'Albo pretorio di questo ente l'atto di seguito indicato:



Oggetto: RICHIESTA AUTORIZZAZIONE AL SORVOLO CON DRONE PER MOTIVI PROFESSIONALI DELLA FRAZIONE DI NOTTORIA NEL COMUNE DI NORCIA (PG). PR. 372/26.

N. registro: 480/2026-S

Data inizio pubblicazione: 15/06/2026

Data fine pubblicazione: 21/06/2026

Distinti saluti.

L'addetto dell'albo pretorio



SEGNATURA: 0004615-15/06/2026-EP_M078-SARCH-P